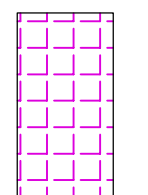
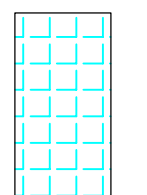
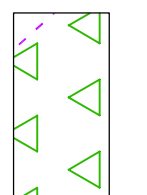
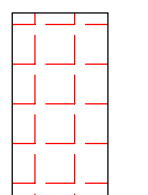
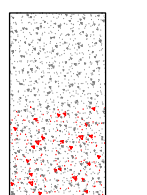





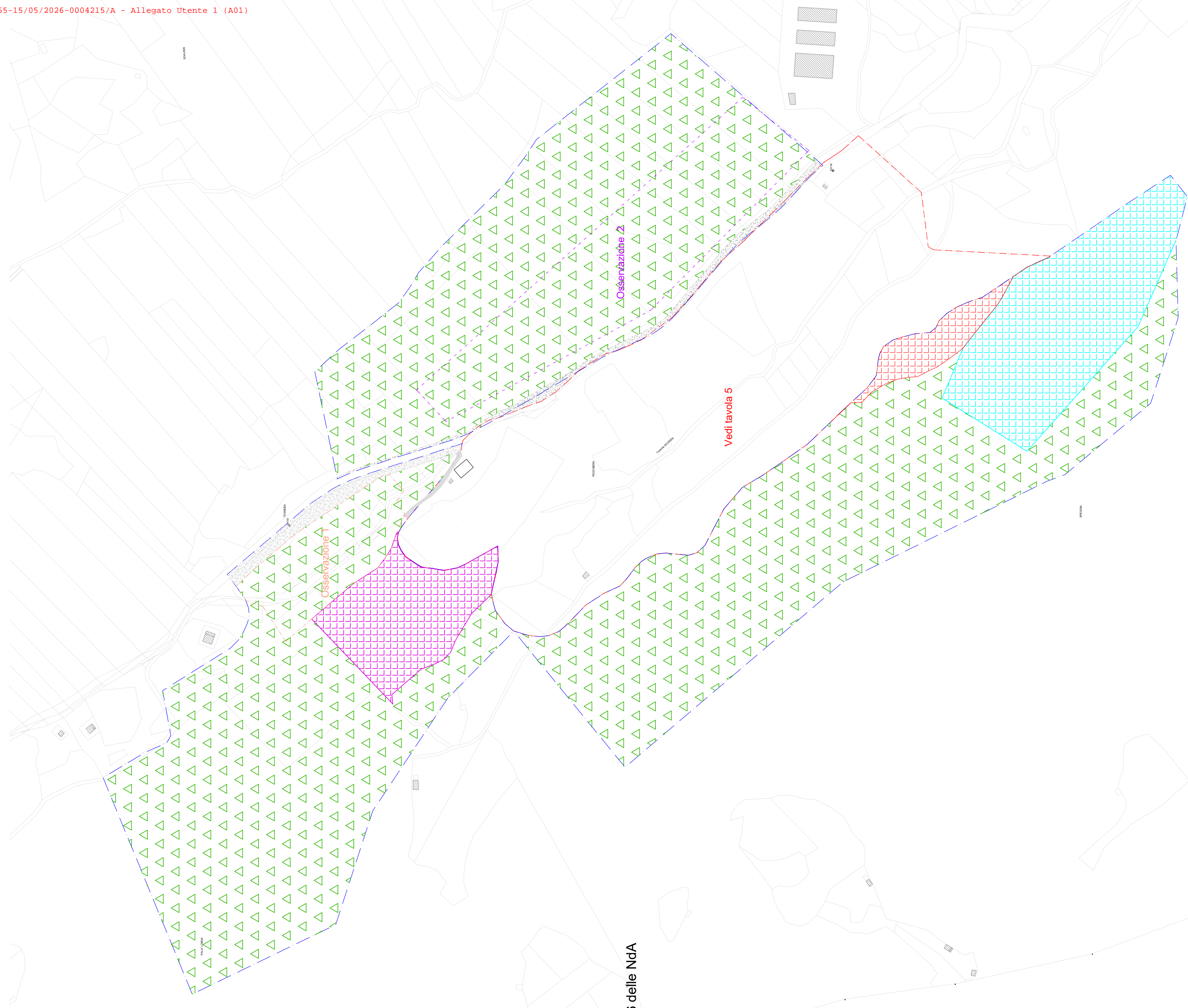


LEGENDA

-  Area artigianale
-  Attrezzature pubbliche
-  Area a bosco
-  Area per lavorazione scarti di porfido
-  Viabilità principale
-  Viabilità locale
-  Limite area oggetto Piano Guida
-  Limite area cave PPUSM
-  Osservazione 1
-  Osservazione 2

le osservazioni interessano l'area destinata a bosco e quindi il punto 6 delle NdA che richiama all'art. 66 delle NdA del PRG vigente



9bis		Comune di Cembra Lisignago	
Provincia di Trento		PIANO GUIDA SITO ESTRATTIVO "VAL SCORZAI"	
ELABORATO	SCALA	TITOLO ELABORATO:	
9bis	a vista	LOCALIZZAZIONE OSSERVAZIONI 1 ADOZIONE	
Rev.	Data	Descrizione	Red.
00	05-2026	PRIMA APPROVAZIONE PIANO	SF
			SF
			SF
			SF
STEFANO FONTANA INGEGNERE INGEGNERIA AMBIENTALE ATTIVITA' ESTRATTIVE RESPONSABILE TECNICO ALBO GESTORI AMBIENTALI PERIZIE TECNICHE tel: 339 1413815 e-mail: stefano@fontana.it P.le. S. Rocco, 10 - 38042 Bressanone (TN) via A. Roaschini, 82 - 38042 Bressanone (TN) Timbro e firma		COMMITTENTE: Comune Cembra Lisignago	
FILE	Proprietà.dwg	DATA	13/05/2026
A TERMINI DI LEGGE E' VIETATA LA RIPRODUZIONE E LA DIFFUSIONE SENZA L'AUTORIZZAZIONE DELLO STUDIO DI INGEGNERIA - STEFANO FONTANA		CODICE ELABORATO	205-323/9b_dis
		In collaborazione con:	