


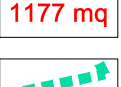




legenda :

- Riduzione Superfici Boscate 
- Limite area P.P.U.S.M. 
- Ortofoto Pat 2015 
- Area riduzione boscata 
- Limite area rispetto stradale 
- Aree di rispetto idrogeologico 



COMUNE DI CEMBRA
LISIGNAGO



PROVINCIA AUTONOMA
DI TRENTO

AREA ESTRATTIVA CEMBRA "VAL SCORZAI"

PROGETTO :

"PROGRAMMA PLURIENNALE DI
ATTUAZIONE "

TITOLO TAVOLA :

ORTOFOTO PAT 2015
e limiti P.P.U.S.M.

N TAVOLA :


0.1

DATA :

04-07-2024

SCALA :

1 : 2000



IL COMMITTENTE :

" Comune di Cembra Lisignago "

IL PROGETTISTA :

