


PROVINCIA AUTONOMA DI TRENTO



CEMBRA LISIGNAGO

PIANO REGOLATORE GENERALE

TAV. 20-R

TAV. 20-R

TAV. 20-R

CEMBRA

TAV. 20-R

LISIGNAGO

TAV. 21-R

TAV. 26-R

VARIANTE 2019

CARTA DEL PERICOLO IDROGEOLOGICO

TAVOLA N.
2G-R

SCALA: 1:2000

DATA: GIUGNO 2019

Prima adozione: avvenuta in data
Delibera del Consiglio Comunale:

IL PROGETTISTA
ARCH. NEGRI ALBERTO


IL SEGRETARIO COMUNALE


IL SINDACO:

ARCHITETTO NEGRI ALBERTO


Trento - via Brennero 47 - tel.0461/367551 - fax. 0461/366493
e-mail: alberto.negri@studionegri.it - C.F. NEGRI75704013782 - P.I. 01059410223


LEGENDA:


 Confine comunale


 Variante cartografica rilevante


PERICOLOSITA' IDROGEOLOGICA


 Trascurabile


 Area di elevata pericolosità di esondazione

 Area di moderata pericolosità di esondazione

 Area di elevata pericolosità geologica

 Area di moderata pericolosità geologica

 Area di bassa pericolosità geologica

 Area di elevata pericolosità valanghiva

SHP:

F403_P

V100_P

PGP100

PGP100

PGP100

PGP100

PGP100

PGP100

PGP100